
































































































































































Stad DEINZE				42 km/u	44 km/u	46 km/u
Deelgemeente NEVELE						
Nevelemarkt	-0,4			14:30	14:30	14:30
OFFICIEUZE START (startbox)						
↑ Cyriel Buyssestraat	-0,2			14:31	14:31	14:31
↔  Graaf Van Hoornestraat 	0					
OFFICIELE START t.h.v. De Lijn						
 WEGWERPZONES  BEVOORRADING						
↔ Vierboomstraat	0,6					
↔   Biebuyckstraat (N437)	2,2	143,0	 OUT 1 IN 2	14:33	14:33	14:33
Deelgemeente HANSBEKE						
↑ Nevelsestraat 	3,5					
↔   Rostraat	4,4					
↔ Rostraat  (100 m)	4,6					
↔ Palestraat  	4,7					
↔ Kleine Heirenthoek	5,4					
Deelgemeente LANDEGEM						
↑ Grote Heirenthoek	6,8					
↔ Brouwerijstraat	7,4					
↔  Heulestraat	7,5					
↔ Heulestraat  (200 m)	8,1					
↔ Moutputstraat  (200 m)	8,3					
brug over E40						
Deelgemeente NEVELE						
↑ Wulfhoek	8,7					
↔  Legekouter	9,6		 OUT 2 IN 1			
↔ Legekouter	10,1					
↔ Oossekouter	10,3					
↑ De Akker	11,5					
Kruispunt N437  						
↑ De Akker 	11,6					
↑ Camille van der Cruyssenstraat 	11,7					
↔ Cyriel Buyssestraat	12,0					
1^e doortocht aankomstlijn	12,2	124,8		14.48	14.48	14.47
2^e doortocht aankomstlijn	24,6	112,4		15.06	15.05	15.04
3^e doortocht aankomstlijn	37,0	100,0		15.25	15.22	15.20
4^e doortocht aankomstlijn	49,4	87,6		15.43	15.40	15.37
5^e doortocht aankomstlijn	61,8	75,2		16.01	15.57	15.53
6^e doortocht aankomstlijn	74,2	62,8		16.19	16.15	16.10
7^e doortocht aankomstlijn	86,6	50,4		16.37	16.33	16.27
km 90,5 over brug E40   Rostraat						
↑ Rostraat  (1000 m)						
↔ Palestraat (op oorspronkelijk parcours)						
8^e doortocht aankomstlijn	99,2	37,8		16.55	16.50	16.43
9^e doortocht aankomstlijn	111,8	25,2		17.13	17.07	17.00
10^e doortocht aankomstlijn	124,4	12,6		17.31	17.24	17.17
AANKOMST (einde 11^e ronde)	137,0	0		17.49	17.41	17.34

GEMEENTE WETTEREN - MASSEMEN				43 km/u	45 km/u	47 km/u
Dorpsplein STARTBOX (weg naar de kerk)				14:00	14:00	14:00
➡ Massemsesteenweg OFFICIËLE START thv aankomst	0	138,0		14:00	14:00	14:00
↶ Watermolenstraat  0,1			 in 2			
⬆ Kriephoekstraat  0,6						
GEMEENTE LEDE-OORDEGEM						
⬆ Kriephoekstraat  1,5				14:02	14:02	14:02
⬆ Houwstraat  1,7						
⬆ Dries 2,7						
➡ Speurtstraat 2,9						
⬆ Oordegedorp  3,3						
↶  Oordegedorp 3,6						
↶ Oordegengkouter 3,8			 out 1			
GEMEENTE LEDE-SMETLEDE						
⬆ Molenhoek 4,6				14:07	14:06	14:06
↶ Kapellenhoek 5,6						
↶ Blekte 7,0						
➡ Klinkaard 8,2			 in 1			
GEMEENTE WETTEREN-MASSEMEN						
➡ Oordegemsesteenweg 10,0			 out 2	14:14	14:13	14:13
↶   Maelbroekstraat  11,3						
↶ Massemsesteenweg 12,0						
➡  Hofmeers 12,1						
↶ Kapellekouter 12,7						
↶ Lambroekstraat 13,4						
⬆ Dorpsplein 13,7						
1^e doortocht aankomstlijn	13,8	124,2		14.19	14.18	14.17
2^e doortocht aankomstlijn	27,6	110,4		14.38	14.36	14.35
3^e doortocht aankomstlijn	41,4	96,6	BONISPUURT	14.58	14.55	14.53
4^e doortocht aankomstlijn	55,2	82,8		15.17	15.14	15.11
5^e doortocht aankomstlijn	69,0	69,0		15.36	15.32	15.28
6^e doortocht aankomstlijn	82,8	55,2	BONISPUURT	15.55	15.51	15.46
7^e doortocht aankomstlijn	96,6	41,4		16.15	16.10	16.03
8^e doortocht aankomstlijn	110,4	27,6		16.34	16.28	16.20
9^e doortocht aankomstlijn	124,2	13,8	BONISPUURT	16.53	16.46	16.38
AANKOMST (einde 10^e ronde)	138,0	0		17.12	17.04	16.56

Gemeente BEVEREN				42 km/u	44 km/u	46 km/u
Deelgemeente HAASDONK						
Perstraat OFFICIEUZE START (vanuit startbox t.h.v. Pastorijhof)	-0,2			14:00	14:00	14:00
Perstraat						
OFFICIELE START t.h.v. aankomst	0	141,9		14:00	14:00	14:00
						
   eenstraat	1,2					
 Botermelkstraat						
 Heirbaan   	2,8		 OUT			
 Veldstraat	5,3					
 Priemstraat						
 Kruibekesteeweg    	7,2		 IN			
 Piet Stautstraat   	9,0					
 Bosstraat						
 Haasdonkbaan						
 Zandstraat (N485) 	11,4					
WEGWERPZONES & BEVOORRADING						
  Keizerstraat	13,0					
  Perstraat						
1^e doortocht aankomstlijn	13,6	122,4		14:19	14:18	14:17
2^e doortocht aankomstlijn	27,2	108,8		14:39	14:37	14:34
3^e doortocht aankomstlijn	40,8	95,2		14:58	14:55	14:53
4^e doortocht aankomstlijn	54,4	81,6		15:18	15:13	15:10
5^e doortocht aankomstlijn	68,0	68,0		15:38	15:32	15:28
6^e doortocht aankomstlijn	81,6	54,4		15:57	15:50	15:45
7^e doortocht aankomstlijn	95,2	40,8		16:17	16:09	16:02
8^e doortocht aankomstlijn	108,8	27,2		16:37	16:27	16:19
9e doortocht aankomstlijn	122,4	13,6		16:56	16:45	16:37
AANKOMST (einde 10^e ronde)	136,0	0		17:16	17:04	16:53

Stad NINOVE				40 km/u	42 km/u	44 km/u
Deelgemeente POLLARE						
Pollaredorp OFFICIEUZE START (vanuit startbox Schuitstraat)	-0,1			14:00	14:00	14:00
Pollaredorp OFFICIELE START t.h.v. aankomst	0	144		14:00	14:00	14:00
  Hoogstraat	0,2					
 Echel	0,5					
 Roe	0,6					
 Steenberg WEGWERPZONES BEVOORRADING	0,7		 IN 2			
 Neuringen	1,3					
 Heirebaan	2,7		 OUT 1			
 Oude Brusselstraat	4,8					
 Krepelstraat						
Stad GERAARDSBERGEN						
Deelgemeente NIEUWENHOVE						
 Nieuwenhovestraat   	5,5					
 Overraadstraat   						
  Heidestraat	6,5					
 Bovenkassei	6,8		 IN 1			
Deelgemeente ZANDBERGEN						
 Bovenkassei     						
 Hof Van Lierstraat	8,2					
Stad NINOVE						
Deelgemeente DENDERWINDEKE						
 Hof Van Lierstraat	8,5					
 Roost 	9,0		 OUT 2			
Deelgemeente POLLARE						
 Roost	10,2					
 Pollaredorp	10,4					
1^e doortocht aankomstlijn	11,1	133,2		14:17	14:16	14:15
2^e doortocht aankomstlijn	22,2	122,1		14:34	14:32	14:30
3^e doortocht aankomstlijn	33,3	111,0	BONISPURT	14:51	14:48	14:45
4^e doortocht aankomstlijn	44,4	99,9	rush GECALOR	15:08	15:05	15:01
5^e doortocht aankomstlijn	55,5	88,8	sprint isorex	15:25	15:21	15:16
6^e doortocht aankomstlijn	66,6	77,7	BONISPURT	15:41	15:36	15:31
7^e doortocht aankomstlijn	77,7	66,6		15:57	15:51	15:46
8^e doortocht aankomstlijn	88,8	55,5	rush GECALOR	16:14	16:07	16:01
9^e doortocht aankomstlijn	99,9	44,4	BONISPURT	16:30	16:22	16:17
10^e doortocht aankomstlijn	111,0	33,3		16:46	16:38	16:32
11^e doortocht aankomstlijn	122,1	22,2		17:03	16:54	16:47
12^e doortocht aankomstlijn	133,2	11,1		17:21	17:10	17:02
AANKOMST (einde 13^e ronde)	144,3	0		17:37	17:26	17:17

Gemeente MERELBEKE				43 km/u	45 km/u	47 km/u
Deelgemeente Merelbeke						
Conversatieweg OFFICIEUZE START (startbox)	-1,2			14:00	14:00	14:00
← Oscar De Gruyterstraat ← Hundelgemsesteenweg (aankomst)	-1,0					
← Poelstraat OFFICIELE START (X Schaperstraat)	0	145,9		14:02	14:02	14:02
Deelgemeente Bottelare						
→  Stas de Richellelaan 	2,0					
→   Diepestraat	2,5					
Gemeente OOSTERZELE						
↑ Diepestraat	3,0					
Gemeente MERELBEKE						
Deelgemeente Munte						
↑ Asselkouter	4,0					
→ Ruspoel   200m	5,6					
→ Torrekenstraat  						
↑ Hundelgemsesteenweg 	6,5					
Deelgemeente Merelbeke						
← Bosstraat	7,4					
Deelgemeente Schelderode						
→ Gaversesteenweg 	10,2					
Deelgemeente Merelbeke						
→ Kerkstraat  	13,4					
→ Hundelgemsesteenweg	14,2					
1^e doortocht aankomstlijn	14,7	131,2		14:22	14:21	14:21
← Poelstraat						
← Schaperstraat	15,7					
→  Driesstraat  800m	16,7					
← Poelstraat  WEGWERPZONES BEVOORRADING	17,5					
→ Stas de Richellelaan 	18,5					
verder het parcours zoals in de aanloopronde						
2^e doortocht aankomstlijn	31,1	114,8		14:45	14:43	14:42
3^e doortocht aankomstlijn	47,5	98,4		15:08	15:05	15:02
4^e doortocht aankomstlijn	63,9	82,0		15:31	15:27	15:23
5^e doortocht aankomstlijn	80,3	65,6		15:54	15:49	15:44
6^e doortocht aankomstlijn	96,7	49,2		16:17	16:11	16:05
7^e doortocht aankomstlijn	113,1	32,8		16:40	16:33	16:26
8^e doortocht aankomstlijn	129,5	16,4		17:02	16:54	16:47
AANKOMST (einde 9^e ronde)	145,9	0		17:25	17:16	17:08